

**BERGISCHES TRASSEN-TREFFEN**  
Mit dem Fahrrad durch 11 Städte

**FAHRRAD-TOUREN-KARTE**

Bergischer Panorama-Radweg  
Radroute Wasserquintett  
Panorama-Radweg Balkantrasse  
Bergisches Trassen-Trio

**Trassen-Toleranz**  
Gemeinsam mit Rücksicht

**BURSCHEID HÜCKESWAGEN LEICHLINGEN  
LEVERKUSEN MARIENHEIDE ODENTHAL  
RADEVORMWALD REMSCHEID SOLINGEN  
WERMELSKIRCHEN WIPPERFÜRTH**

**BERGISCHES TRASSEN-TREFFEN**

Liebe Radlerinnen und Radler,  
herzlich willkommen im Bergischen Land!

Unsere Region ist sehr vielseitig und bietet für jeden Radfahrer die passende Tour – ob Tourenradler, Rennradfahrer oder Mountainbiker. Die leicht hügelige Landschaft lädt zu ausschweifenden Touren mit zahlreichen Steigungen und Abfahrten ein, belohnt die Mühen jedoch immer mit tollen Panoramablick über die Region und ihre zahlreichen Täler. Wer es etwas gemütlicher mag, kann radelerweise die abwechslungsreichen und einwandfrei asphaltierten ehemaligen Bahntrassen entdecken oder mit dem E-Bike die Hügel „spielend“ leicht bewältigen.

Die Radtouren des Bergischen Trassen-Treffens verbinden diese Möglichkeiten zu touristisch attraktiven Rundwegen, die in beide Richtungen durchgängig ausgeschildert sind und Sie zu den schönsten Orten im Bergischen Land führen. Egal ob die Radroute Wasserquintett oder die drei Rundwege des Bergischen Trassen-Trios – Sie finden immer eine reizvolle Kombination aus eher flachen Bahntrassen-Radwegen und „normalen“ Radwegen durch die typisch bergische Landschaft. Dabei laden viele Ortszentren mit ihren kulinarischen und kulturellen Angeboten zu einer Pause ein.

Geme sind wir Ihnen bei der Tourenplanung behilflich oder senden Ihnen vorab Informationsmaterial, das Ihnen viele Anregungen für Ihre Freizeitgestaltung sowie Übernachtungs- und Einkehrmöglichkeiten bietet.

**Touristische Informationen:**

Das Bergische Dreieck  
www.dasbergische.de

DIE BERGISCHEN DREI  
www.die-bergischen-drei.de

www.einfach-bergisch-radeln.de

**einfach bergisch radeln!**



**IMPRESSUM**

Herausgeber:  
Städte Burscheid, Schloss-Stadt Hückeswagen, Leverkusen, Radevormwald, Remscheid, Wermelskirchen, Hinstedt Wipperfürth, Gemeinden Marienheide und Odenthal, Tourismusförderung Solingen sowie das Bergische und Rheinisch-Bergische Kreis

Gestaltung:  
Kalt Marketing Consulting, www.kamarcon.de

Fotos:  
Patrick Gawanika, Taisperre: Ulrich Broichhaus, Zug: KaMarCon Wegweiser: Dominik Ketz

Kartografie:  
Vermessungs- und Katasteramt / Rheinisch-Bergischer Kreis

Kartengrundlage:  
© Amtliches Stadtkartenwerk Ruhrgebiet-Rheinland-Bergisches Land, 2016

Höhenbasisdaten:  
© Geobasis NRW, 2015

Eine Kooperation von:

www.burscheid.de, www.hueckeswagen.de, www.leverkusen.de, www.marienheide.de, www.odenthal.de, www.radevormwald.de, www.remscheid.de, www.wermelskirchen.de, www.wipperfuert.de, www.die-bergischen-drei.de/solingen, www.rbk-direkt.de

Auflage 50.000/2022

**E-BIKE-VERLEIHSTATIONEN**

Leverkusen	V1	Zentraler Busbahnhof Wiesdorf Heinrich-von-Stephan-Str. 2 51373 Leverkusen
	V2	Ortsteil Opladen, Busbahnhofstr. 28 51379 Leverkusen
	V3	Ortsteil Opladen, Torstraße/ Ecke Bahnstadthaussee 51379 Leverkusen
	V4	Ortsteil Schlebusch, Berg. Landstr. 80 51379 Leverkusen
Leichlingen	V5	Bahnhof, Am Bahnhof 1A 42799 Leichlingen
Odenthal	V6	Bürgerzentrum, Bergisch Gladbacher Str. 2, 51519 Odenthal
	V7	Bushaltestelle Altenberg, Hauptstraße 51519 Odenthal
Burscheid	V8	Busbahnhof, Raiffeisenplatz Hilgen 51399 Burscheid
Wermelskirchen	V9	Kreuzung U01, Hilgener Straße Ortsteil Dabringhausen 42929 Wermelskirchen
	V10	Busbahnhof, Bahnhofstraße 42929 Wermelskirchen
Kürten	V11	Karlheinz-Stockhausen-Platz 1, Rathaus, 51515 Kürten
Radevormwald	V12	E-Bike-Verleih Franco Sedvi Kaiserstr. 36, 42477 Radevormwald Tel.: 02195-89121
Wipperfürth	V13	Radsport Hasberg, Hochstraße 12A 51688 Wipperfürth, Tel.: 02267/15714
	V14	Ökumenische Initiative, Wupperstr. 6 51688 Wipperfürth, Tel.: 02267/6484658

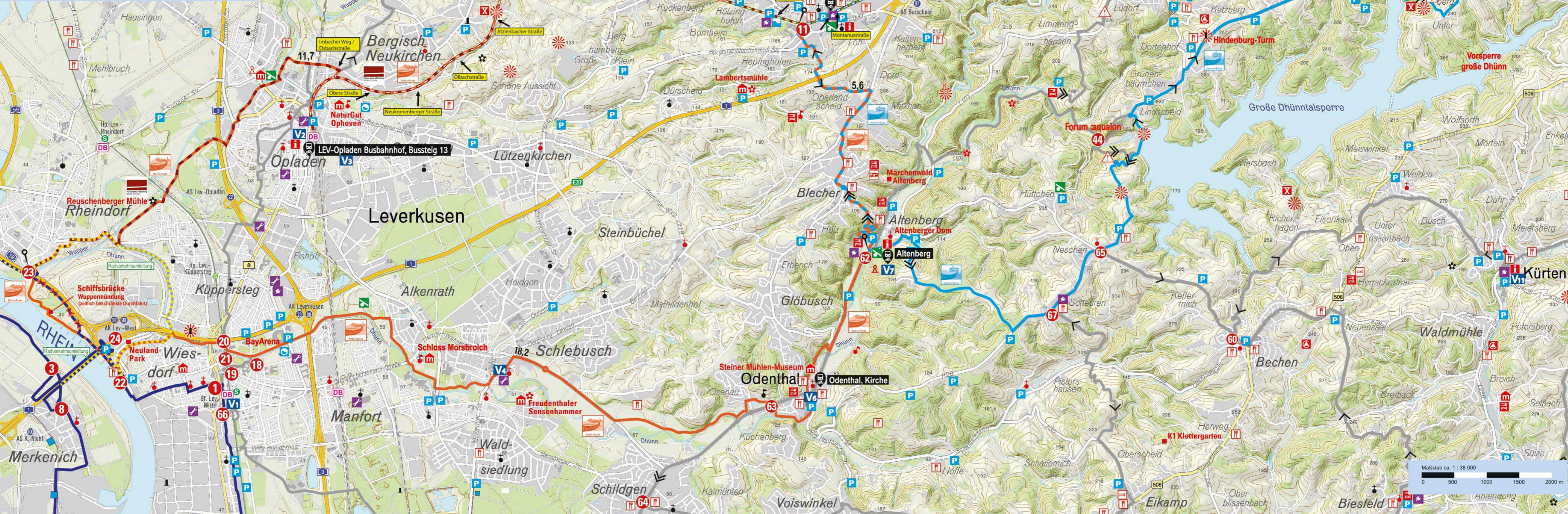

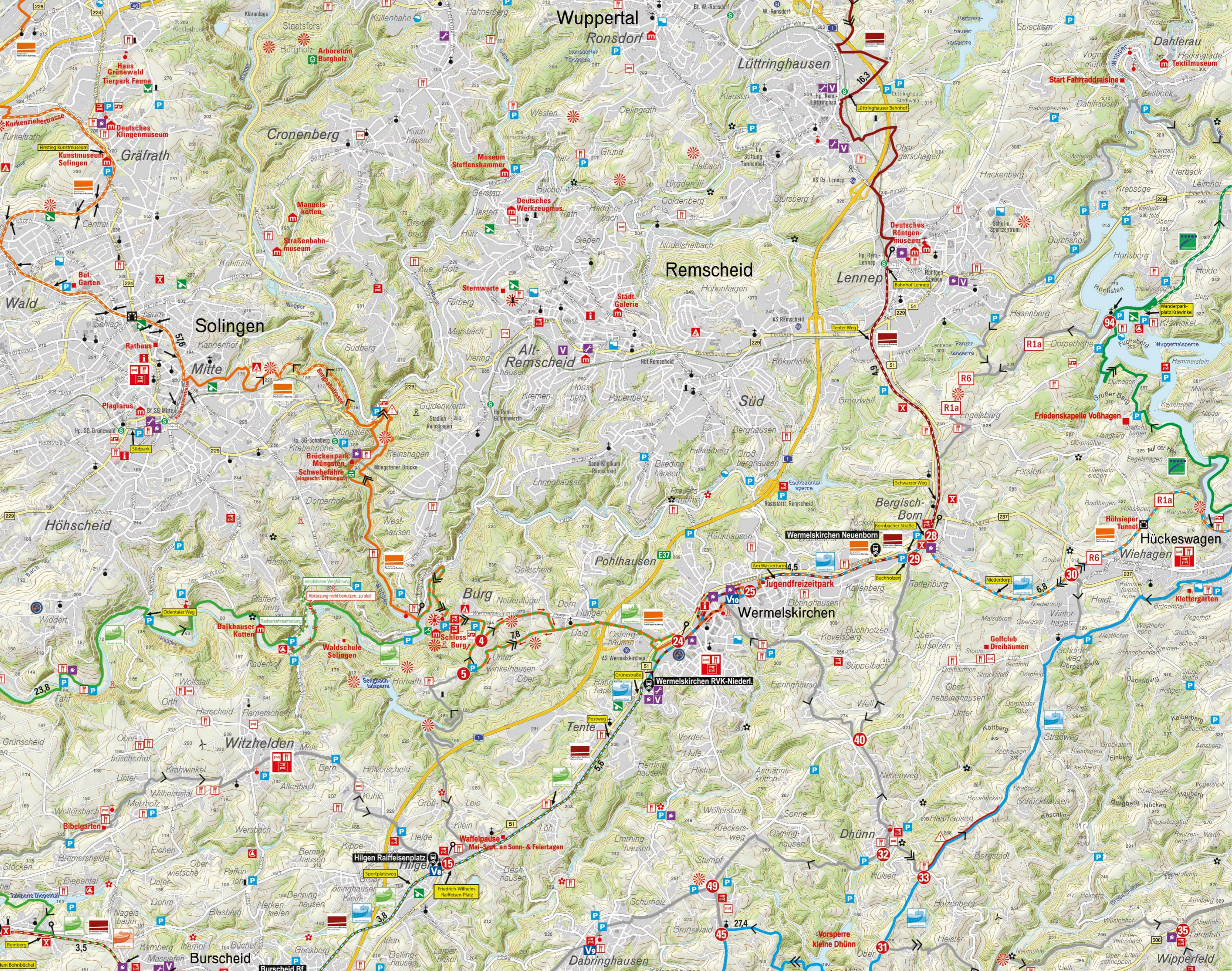
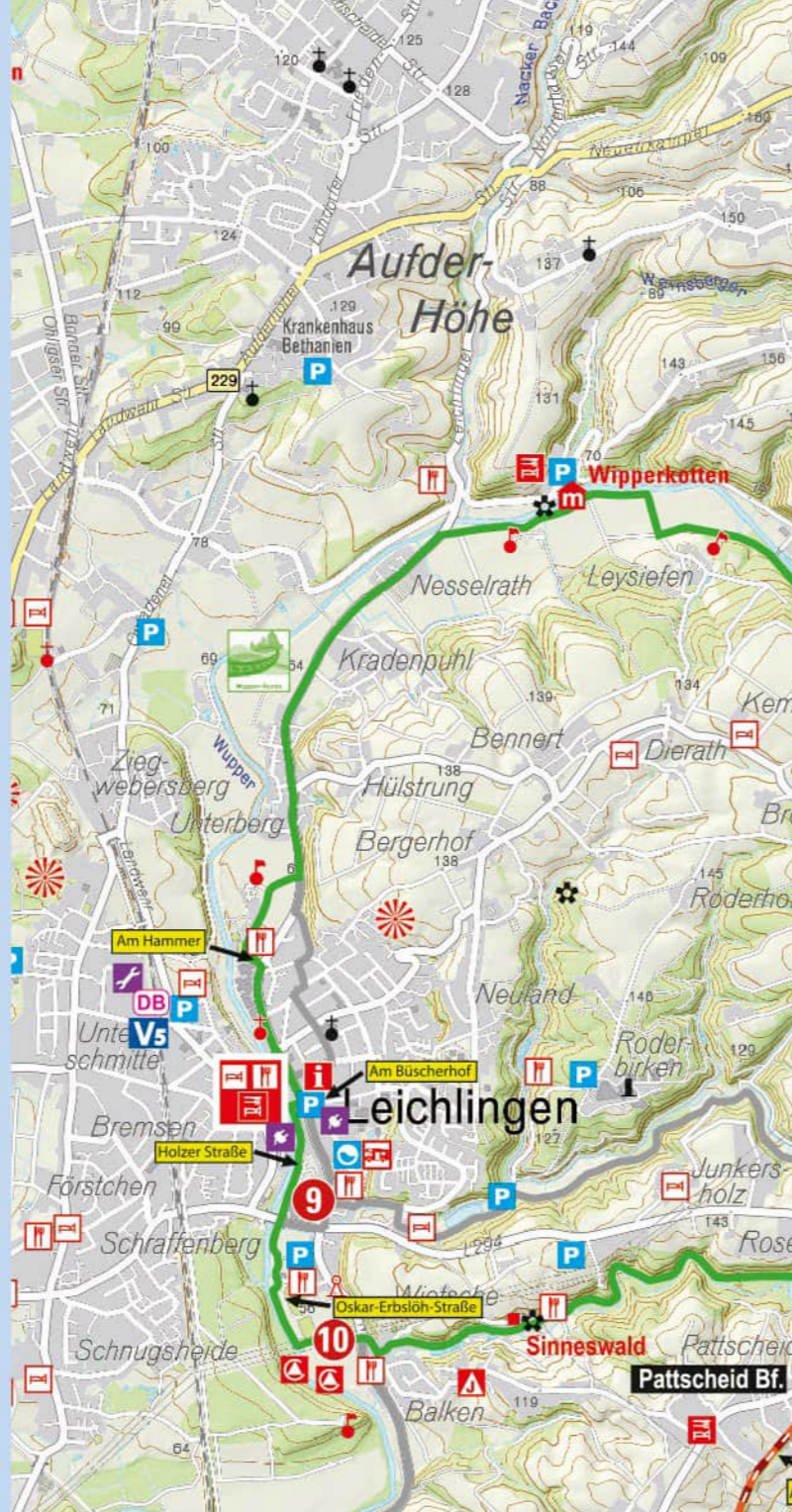
**V** Verleih E-Bike mit E-Bike-Sharing-System **V** Verleih E-Bike ohne E-Bike-Sharing-System\*

**Ⓜ** Bergisches e-Bike, www.nextbike.de/de/bergisches-e-bike

**Ⓜ** wupsiRad, www.wupsiRad.de/leverkusen

Bergisches E-Bike und wupsiRad  
Melden Sie sich einmalig an und laden Sie E-Bikes aus via App, Terminal, BikeComputer oder Hotline-Anruf. Weitere Infos finden Sie hier: www.nextbike.de/de/information

\* Bitte beachten Sie die Öffnungszeiten der Anbieter und buchen Sie frühzeitig ein E-Bike.



**Panorama-Radweg Balkantrasse & Bergisches Trassen-Trio**

- Bergischer Panorama-Radweg / auf Bahntrasse
- Panorama-Radweg Balkantrasse / auf Bahntrasse
- Wasserquintett / auf Bahntrasse
- Wupper-Runde / auf Bahntrasse
- Dhünn-Runde / auf Bahntrasse
- Radroute Wasserquintett / auf Bahntrasse
- Rheinradweg
- RadRegion Rheinland-Wegenez mit Knotenpunkt
- Beschreibung in einer Richtung / Trassenseite
- Nennenswerte / starke Steigung auf Radroute
- Knotenpunkte benachbarter Regionen

**Legend:**

- Ⓜ Bahnhof
- Ⓜ S-Bahnhof
- Ⓜ Stadtbahn-Haltestelle
- Ⓜ Haltestelle Bergischer FahrradBus
- Ⓜ Park- und Ride-Anlage
- Ⓜ Parkplatz
- Ⓜ Tunnel auf ehem. Bahntrasse
- Ⓜ unebene Wegestrecke auf Landstraße / Gefahrenstelle
- Ⓜ Fahrradwerkstatt
- Ⓜ Fahrradverleih
- Ⓜ Verleih E-Bike, mit E-Bike-Sharing
- Ⓜ Verleih E-Bike, ohne E-Bike-Sharing
- Ⓜ Ladestation E-Bike
- Ⓜ Wohnmobilstellplatz
- Ⓜ Campingplatz
- Ⓜ Rasplatz
- Ⓜ Hotel
- Ⓜ Gastronomiebetrieb
- Ⓜ Hotel mit Restaurant
- Ⓜ Jugendherberge/Naturfreundehaus
- Ⓜ Diverse Gastronomie und Hotels in der Innenstadt
- Ⓜ Flughafen / Flugplatz
- Ⓜ Höhe / bes. sehenswert
- Ⓜ Touristen-Information
- Ⓜ Sehenswürdigkeit
- Ⓜ Kirche, Kloster / bes. sehenswert
- Ⓜ Burg, Schloss / bes. sehenswert
- Ⓜ Ruine / bes. sehenswert
- Ⓜ Museum
- Ⓜ Denkmal / bes. sehenswert
- Ⓜ Mühle / bes. sehenswert
- Ⓜ Aussichtspunkt
- Ⓜ Windrad
- Ⓜ Turm
- Ⓜ Funktionale Anlage
- Ⓜ Bergwerk
- Ⓜ Freibad / Bademöglichkeit
- Ⓜ Freizeithotel
- Ⓜ Hallenbad
- Ⓜ Bootsverleih
- Ⓜ Großer Spielplatz
- Ⓜ Seilbahn
- Ⓜ Schwefelquelle
- Ⓜ Start Fahrradrasse
- Ⓜ Trippart
- Ⓜ Arboretum
- Ⓜ Kletterturm mit km-Angabe
- Ⓜ Klettergarten

**Allgemeine Hinweise**  
Bitte informieren Sie sich bei den Anbietern über die aktuellen Öffnungszeiten und Serviceangebote. Angaben ohne Gewähr.



### Bergischer Panorama-Radweg & Radroute Wasserquintett

- Bergischer Panorama-Radweg / auf Bahntrasse
- Radroute Wasserquintett / auf Bahntrasse
- Panorama-Radweg Balkantrasse / auf Bahntrasse
- aqualon-Runde / auf Bahntrasse
- Rheinradweg
- Radroute Lindlar-Wipperfürth
- RadRegionRheinland-Wegeneetz mit Knotenpunkt
- Beschilderung in einer Richtung / Trasseneinstiege
- Nennenswerte / starke Steigung auf Radroute
- Knotenpunkte benachbarter Regionen

- Bahnhof
- S-Bahnhof
- Stadtbahn-Haltestelle
- Haltestelle Bergischer Fahrradbuss
- Park- und Rade-Anlage
- Parkplatz
- Tunnel auf ehem. Bahntrasse
- unebene Wegstrecke auf Landesstraße / Gefahrenstelle
- Fahrradwerkstatt
- Fahrradverleih
- Verleih E-Bike mit E-Bike-Sharing
- Verleih E-Bike ohne E-Bike-Sharing
- Ladestation E-Bike
- betriebl.
- Wohnmobilstellplatz
- Campingplatz
- Rasplatz
- Hotel
- Gastronomiebetrieb
- Hotel mit Restaurant
- Jugendherberge/Naturfreundehaus
- Diverse Gastronomie und Hotels in der Innenstadt
- Flughafen / Flugplatz
- J.A. Höhle / bes. sehenswert

- Touristen-Information
- Sehenswürdigkeit
- Kirche, Kloster / bes. sehenswert
- Burg, Schloss / bes. sehenswert
- Ruine / bes. sehenswert
- Museum
- Denkmal / bes. sehenswert
- Mühle / bes. sehenswert
- Aussichtspunkt
- Windrad
- Turm
- Funktionelle Anlage
- Bergwerk
- Freibad / Bademöglichkeit
- Frei- und Hallenbad
- Hallenbad
- Bootsverleih
- Großer Spielplatz
- Seilbahn
- Schwebefähre
- Start Fahrradradroute
- Tierpark
- Arboretum
- Kilometerung mit km-Angabe

#### Allgemeine Hinweise

Bitte informieren Sie sich bei den Anbietern über die aktuellen Öffnungszeiten und Serviceangebote. Angaben ohne Gewähr.  
Stand: November 2022

### Praktische Informationen und Tipps

**Bahnanschluss:** Der Panorama-Radweg Balkantrasse und der Bergische Panorama-Radweg bieten durch den Anschluss an verschiedene Bahnhöfe die Möglichkeit, mit der Bahn an- oder abzureisen. Informationen zum ÖPNV finden Sie auf der Website des regionalen Verkehrsverbundes Rhein-Sieg (www.vrsinfo.de) sowie der regionalen Verkehrsbede OVAG (www.ovaginfo.de), wupsi (www.wupsi.de) und RVK (www.rvk.de).

**Bergischer Fahrradbus:** Dieser verkehrt an den Wochenenden und Feiertagen von März bis Oktober zwischen Leverkusen-Oppladen und Marienheide entlang des Bergischen Panorama-Radwegs. Der Bus hat auf seinem Fahrradanhänger Platz für insgesamt 16 Fahrräder oder E-Bikes (+ 4 im Innenraum). Ein weiterer Bus verkehrt zwischen Bergisch Gladbach, Odenwald und Burscheid und hat somit Anbindung an die Dhünn-Runde und die aqualon-Runde. So können Sie z. B. morgens mit dem Fahrradbus hinfahren und die Strecke im Laufe des Tages mit dem Rad zum Ausgangspunkt zurück radeln. [www.bergischerfahrradbus.de](http://www.bergischerfahrradbus.de)

Falls Sie mal nicht mit dem Fahrrad unterwegs sind, erkunden Sie doch das Bergische Land mit dem „Bergischen WanderBus“. Er bringt Sie bequem in die schönsten Ecken des „Bergischen Wanderlandes“.

**Tunnel:** Der Bergische Panorama-Radweg führt durch mehrere Tunnel, die ganzjährig befahrbar sind. Einzige Ausnahme ist der Wepferhauser Tunnel, der nur zwischen April und Oktober geöffnet ist. In der Winterzeit kann der Tunnel über das Netz der RadRegionRheinland angefahren werden (von Penzberg über Belmiche nach Droschagen).

**Seilbahn:** In Solingen-Burg können Sie gemächlich mit Ihrem Fahrrad zum Schloss Burg hinaufschwelen: Eine Seilbahn bringt nicht nur Sie sicher nach oben, sondern auch Ihr Rad (Pedelec/E-Bikes bis zu 20 kg). So können Sie sich die ca. 100 Höhenmeter Aufstieg sparen, die sonst über die Radwege zu bewältigen wären. [www.seilbahn-burg.de](http://www.seilbahn-burg.de)

**Knotenpunktnetz:** Zusätzlich zum Radverkehrsnetz NRW ist in der gesamten Region ein Knotenpunktnetz installiert worden. Überall dort, wo sich Strecken des Wassersystems kreuzen, befindet sich ein „Knotenpunkt“, der mit einem roten Würfel gekennzeichnet ist. An jedem Knotenpunkt zeigt eine Übersichtstafel, über welche Wege man zu den nächsten möglichen Knotenpunkten gelangen kann. Diese Knotenpunkte befinden sich zudem auch als Einschube unter dem Wegweiser. So können Sie Ihre Radtouren individuell und flexibel zusammenstellen. [www.radregionheinland.de](http://www.radregionheinland.de)

**Bett+Bike:** Bett+Bike macht es Fahrradurlaub leicht, ein passendes Quartier zu finden. Nur wer die ADFC-Qualitätskriterien erfüllt, darf sich mit dem Bett+Bike-Schild schmücken. [www.bettundbike.de](http://www.bettundbike.de)

**Lineare Route** 132 km  
  
 2221m ↓ 1973m ↑

**Tip:** Ein weiterer interessanter Bahntrassenteil des Bergischen Panorama-Radwegs verläuft von Penzberg über Bergisch Gladbach bis nach Volkmarshausen. In Wipperfürth können Sie eine der typischen „Borlen Kerken“ besichtigen. In Dieringhausen besteht Bett+Bike-Häuser.

**Radroute Wasserquintett**  
 Die Radroute Wasserquintett – ausgehend von Marienheide – entlang großer und kleiner Talpseuren über viele Kilometer ehemaliger Bahntrassen. Dabei fahren Sie durch die Hansestadt Wipperfürth mit ihrem belebten Marktplatz, durch die Schloss-Stadt Hückeswagen mit ihrer historischen Altstadt und durch die „Stadt auf der Höhe“, Radevormwald.

**Rundweg** 76 km  
  
 1136m ↓ 1136m ↑

**Tip:** Die Radroute Wasserquintett verläuft in Form einer Acht und kann so auch in zwei Etappen aufgeteilt werden. Außerdem bieten die Radrouten der Stadt Radevormwald (R1a, R2, R3, R4) an vielen Stellen die Möglichkeit, die Radroute abzuzweigen (oder auch zu verlängern).

**Lineare Route** 51 km  
  
 714m ↓ 965m ↑

**Tip:** Der Panorama-Radweg Balkantrasse bietet mit den Burgruinen Wuppertal-Oberbarmen, Remscheid-Lennep und Leverkusen-Oppladen hervorragende Gelegenheiten zur An- und Abreise mit der Bahn.

**Rundweg** 54 km  
  
 956m ↓ 956m ↑

**Tip:** Namensgeber der Route ist das Projekt „aqualon“, das mit seinem Kompetenzan auf der Großen Dhünn-Talsperre die wunderliche Natur und herrliche Blicke über die schützenswerte Talpseuren-Landschaft. Am Wegesrand liegen dabei Sehenswürdigkeiten wie der Altenberger Dom oder die historische Altstadt der Schloss-Stadt Hückeswagen.

**:aqualon-Runde**  
 Auch die „aqualon-Runde“ verbindet die Themen „Kultur“ und „Wasser“. Eradeln Sie das Gebiet rund um die Große Dhünn-Talsperre und genießen Sie die wunderliche Natur und herrliche Blicke über die schützenswerte Talpseuren-Landschaft. Am Wegesrand liegen dabei Sehenswürdigkeiten wie der Altenberger Dom oder die historische Altstadt der Schloss-Stadt Hückeswagen.

**Rundweg** 40 km  
  
 363m ↓ 363m ↑

**Tip:** Wir empfehlen, die Runde im Uhrzeigersinn zu fahren. So lassen Sie vom Rhein aus zunächst gemächlich ansteigend über die Balkantrasse bis nach Burscheid und Biecher, um dann nach links zum Altenberger Dom zu rollen. Von dort geht es dann einfach an der Dhünn entlang zurück nach Leverkusen.

**Rundweg** 44 km  
  
 724m ↓ 724m ↑

**Tip:** Wenn Sie die Wupper-Runde entlang der empfohlenen Fahrtrichtung (also im Uhrzeigersinn) fahren möchten, können Sie sich die rund 100 Höhenmeter zwischen Unterbüsch und Oberbüsch sparen, indem Sie sie mit der Seilbahn zum Schloss Burg hochfahren – denn diese transportiert auch Fahrräder (Pedelec's nur bis 20 kg)! [www.seilbahn-burg.de](http://www.seilbahn-burg.de)

**Rundweg** 80 km  
  
 250m ↓ 250m ↑

**Tip:** Die Wupper-Runde verbindet die Themen „Kultur“ und „Wasser“. Eradeln Sie das Gebiet rund um die Große Dhünn-Talsperre und genießen Sie die wunderliche Natur und herrliche Blicke über die schützenswerte Talpseuren-Landschaft. Am Wegesrand liegen dabei Sehenswürdigkeiten wie der Altenberger Dom oder die historische Altstadt der Schloss-Stadt Hückeswagen.